



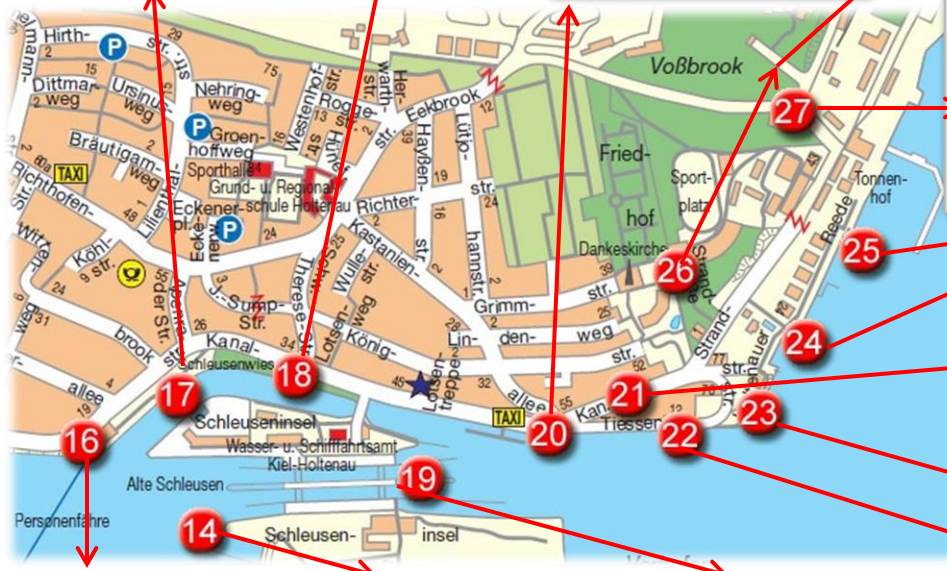


Karte Maritimes Viertel – Nordteil – Schleuse – Kiel Holtenau

- 14 Kanal
- 15 und 16 Fähre
- 17 Kanalstrasse
- 18 Alter Eider-Kanal und Schleusenwiese
- 19 Alte Holtenauer Schleuse
- 20 Yachthafen an der Kanalmündung
- 21 Packhaus und Obelisk
- 22 Tiessenkai
- 23 Leuchtturm und Drei-Kaiser-Halle, Treffpunkt Führungen Richtung Aussichtsplattform Kanal
- 24 Lotsenhafen
- 26 Dankeskirche – Seemannsmission
- 27 Seeflieger - Marineflieger

23 = Treffpunkt für Führungen bis Aussichtsplattform Kanal



Karte: © Stadtvermessungsamt Kiel
Genehmigungsnummer:
LHK/003/13